

EVIDENCIA DE LOS MECANISMOS DE DIVULGACIÓN – ECATSIG

No.	Nombre del evento	Fecha	Sede	Lugar	Organizadores
1)	1as. Jornadas gvSIG México	10 y 11 de abril de 2014	Auditorio de la Facultad de Ciencias Políticas, Facultad de Geografía	Toluca, Estado de México	Facultad de Geografía UAEMéx, Asociación gvSIG (Valencia, España), Instituto Nacional de Energía y Cambio Climático https://www.facebook.com/jornadsgvsigmex/photos/?tab=album&album_id=492331847560452
2)	Celebración del Día Internacional de los Sistemas de Información Geográfica (GIS Day) 2014	19 de noviembre de 2014	Facultad de Geografía	Toluca, Estado de México	Facultad de Geografía UAEMéx
3)	7as Jornadas de Latinoamérica y Caribe 2as, Jornadas gvSIG México	26-28 agosto de 2015	Facultad de Geografía	Toluca, Estado de México	Facultad de Geografía UAEMéx, Asociación gvSIG (Valencia, España), Facultad de Ciencias de la Tierra y el Espacio, Universidad Autónoma de Sinaloa Geoalternativa https://www.facebook.com/7LACgvSIG/ http://www.gvsig.com/es/eventos/jornadas-lac/2015
4)	1ª. Jornada de Mapeo Libre	26 y 27 de febrero de 2016	Facultad de Geografía	Toluca, Estado de México	Facultad de Geografía UAEMéx, Comunidad OpenStreetMap México https://www.facebook.com/sanlhz/posts/974656182620753
5)	3as. Jornadas gvSIG México	7 al 9 de septiembre de 2016	Instituto de Geografía de la UNAM	Ciudad de México	Instituto de Geografía, UNAM. Facultad de Geografía UAEMéx, Asociación gvSIG (Valencia, España), Geoalternativa http://www.gvsig.com/es/eventos/jornadas-mexico/2016
6)	Celebración del Día Internacional de los Sistemas de Información Geográfica (GIS Day) 2016	16 de noviembre de 2016	Facultad de Geografía UAEMéx	Toluca, Estado de México	Facultad de Geografía UAEMéx https://www.facebook.com/sanlhz/media_set?set=a.1173839066035796&type=3
7)	1er. Mapatón Here Maps - UAEMéx	28 de junio de 2017	Facultad de Geografía UAEMéx	Toluca, Estado de México	Facultad de Geografía. Here Maps https://www.facebook.com/media/set/?set=oa.1917983318425759&type=3 https://www.facebook.com/photo.php?fbid=823285887829912&set=a.103200013171840&type=3&theater
8)	4as. Jornadas gvSIG México	5 y 6 de octubre de 2017	Facultad de Ciencias de la Tierra y el Espacio, Universidad Autónoma de Sinaloa	Culiacán, Sinaloa	Facultad de Ciencias de la Tierra y el Espacio, Universidad Autónoma de Sinaloa, Facultad de Geografía UAEMéx, Asociación gvSIG (Valencia, España), Universidad de Guanajuato, Universidad Autónoma de San Luis Potosí https://www.facebook.com/4as-Jornadas-Gvsig-M%C3%A9xico-113292609276424/ http://www.gvsig.com/es/eventos/jornadas-mexico/2017
9)	Celebración del Día Internacional de los Sistemas de Información Geográfica (GIS Day) 2017	10 de noviembre de 2017	Facultad de Geografía UAEMéx (fue sede en México, con transmisión a través de videoconferencia)	Toluca, Estado de México	Secretaria do Evento Geotecnologias na Gestão Publica (Brasil)

EVIDENCIA DE LOS MECANISMOS DE DIVULGACIÓN – ECATSIG

No.	Nombre del evento	Fecha	Sede	Lugar	Organizadores
10)	3er Congreso Internacional de vulnerabilidad, resiliencia y ordenamiento territorial en México y Polonia	23 al 25 de enero de 2018	Facultad de Geografía UAEMéx	Toluca, Estado de México	Red Internacional de Territorios, Sustentabilidad y Gobernanza en México y Polonia (RETESYG) Facultad de Geografía, Facultad de Planeación Urbana y Regional; Universidad de Varsovia; Universidad Pedagógica de Cracovia
11)	III Congreso Nacional de Estudiantes de Geodesia, Geomática y Geoinformática	16 al 18 de mayo de 2018	Facultad de Geografía UAEMéx	Toluca, Estado de México	Facultad de Geografía UAEMéx, Universidad de Guanajuato, Universidad Autónoma de San Luis Potosí, Facultad de Ciencias de la Tierra y el Espacio, Universidad Autónoma de Sinaloa https://www.facebook.com/3erCneggg2018/
12)	V Congreso Internacional de Ordenamiento Territorial y Tecnologías de la Información Geográfica	29 al 31 de agosto de 2018	Facultad de Geografía UAEMéx	Toluca, Estado de México	Facultad de Geografía UAEMéx https://www.facebook.com/ciottigg.fig.5
13)	XXI Simposio Mexicano – Polaco: Transformaciones territoriales: vulnerabilidad, resiliencia y ordenación territorial	03 al 05 de septiembre de 2018	Facultad de Geografía UAEMéx	Toluca, Estado de México	Facultad de Geografía Facultad de Planeación urbana y regional Universidad Autónoma del Estado de México Universidad de Varsovia
14)	2º Mapatón Here Maps . UAEMéx	19 de septiembre de 2018	Facultad de Geografía UAEMéx	Toluca, Estado de México	Facultad de Geografía. Here Maps https://m.facebook.com/groups/1446801112210651?view=permalink&id=2142713269286095&sfnsn=scwspmo&extid=j7HkgTgMGzcvC7iM&d=n&vh=e
15)	4to. Congreso internacional sobre Resiliencia, territorios y gobernanza. Vinculación con la sociedad	22 al 24 de enero de 2019	Facultad de Geografía UAEMéx	Toluca, Estado de México	Red Internacional de Territorios, Sustentabilidad y Gobernanza en México y Polonia (RETESYG)
16)	5as. Jornadas México y 11as. Jornadas Latinoamericanas y del Caribe gvSIG	15 y 16 de agosto de 2019	División de Ingenierías, Universidad de Guanajuato	Guanajuato, Guanajuato	Facultad de Ingeniería, Universidad de Guanajuato; Facultad de Geografía UAEMéx, Asociación gvSIG (Valencia, España), Facultad de Ciencias de la Tierra y el Espacio, Universidad Autónoma de Sinaloa, Universidad Autónoma de San Luis Potosí https://www.facebook.com/gvsig.jornadas.3 https://m.facebook.com/story.php?story_fbid=2552697638082094&id=117002004985015 https://m.facebook.com/story.php?story_fbid=2554893371195854&id=117002004985015
17)	VI Workshop de la Red Iberoamericana de Observación Territorial. Desafíos de la ordenación territorial, planeación integral y gobernanza en Iberoamérica en el siglo XXI.	26 al 28 de agosto de 2019	Facultad de Geografía UAEMéx	Toluca, Estado de México	Facultades de: Ciencias Políticas y Sociales, Planeación Urbana y Regional, Arquitectura y Diseño y Geografía, de la Universidad Autónoma del Estado de México https://m.facebook.com/story.php?story_fbid=1415244075300754&id=10004455241422
18)	3er Mapatón Here Maps . UAEMéx	10 de octubre de 2019	Facultad de Geografía UAEMéx	Toluca, Estado de México	Facultad de Geografía. Here Maps https://m.facebook.com/groups/1446801112210651?view=permalink&id=2374188282805258

EVIDENCIA DE LOS MECANISMOS DE DIVULGACIÓN – ECATSIG

No.	Nombre del evento	Fecha	Sede	Lugar	Organizadores
19)	Celebración del Día Internacional de los Sistemas de Información Geográfica (GIS Day) 2019	13 de noviembre de 2019	Facultad de Geografía UAEMéx	Toluca, Estado de México	Facultad de Geografía, Bufete de Soluciones Integrales S. C. https://m.facebook.com/story.php?story_fbid=2604711196276300&id=612640028816770 https://www.facebook.com/548840125642123/posts/658733367986131/
20)	5to. Congreso Internacional sobre Ordenación Territorial y Gobernanza: Una revisión desde los Objetivos de Desarrollo Sostenible	22 al 24 de enero de 2020	Facultad de Geografía UAEMéx	Toluca, Estado de México	Red Internacional de Territorios, Sustentabilidad y Gobernanza en México y Polonia (RETESYG) Facultad de Geografía, Facultad de Planeación Urbana y Regional; Universidad de Varsovia; Universidad Pedagógica de Cracovia

EVIDENCIA DE LOS MECANISMOS DE DIVULGACIÓN – ECATSIG

1) 1as. Jornadas gvSIG México 10 y 11 de abril de 2014



EVIDENCIA DE LOS MECANISMOS DE DIVULGACIÓN – ECATSIG

2) Celebración del Día Internacional de los Sistemas de Información Geográfica (GIS Day) 2014, 19 de noviembre de 2014

PROGRAMA DE CONFERENCIAS	
Enrique Jarquín Arenas UNSA	“Cityengine: diseño y modelado conceptual de ciudades”
Alejandro Enriquez Sabino UNSA	“ENVI y el uso de datos LIDAR”
Andrea Isela Alejandro Zarco UNAGUA	“Modelación de inundaciones a través de Mike Flood”
Xanat Antonio Némiga Facultad de Geografía	“Equipo fotogramétrico digital”
Eric Martínez Jiménez Oscar Villanueva Valdez Diego Sanvicente Bates Here Maps	“HERE maps y el uso de equipos multícam”

GISday 2014



EVIDENCIA DE LOS MECANISMOS DE DIVULGACIÓN – ECATSIG

3) 7as Jornadas de Latinoamérica y Caribe / 2as, Jornadas gvSIG México, 26-28 agosto de 2015



4) 1ª. Jornada de Mapeo Libre 26 y 27 de febrero de 2016

La Universidad Autónoma del Estado de México,
a través de la Facultad de Geografía
y la Comunidad OpenStreetMap México invitan

1ª. Jornada de Mapeo libre

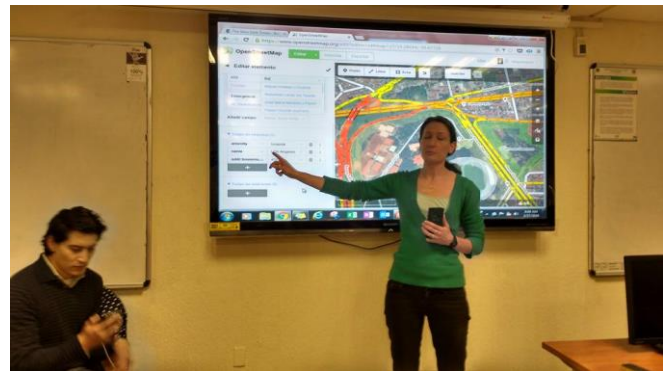

Conferencias y talleres

Viernes 26 de febrero, 2016
16:00 – 19:00 hrs.
Conferencia y taller básico

Sábado 27 de febrero, 2016
10:00 – 17:00 hrs.
*Taller básico / Levantamiento de datos en campo
con aplicaciones móviles abiertas*

Entrega de reconocimientos con valor curricular
Cupo limitado

Reserva tu lugar en: <http://mapaslibresuaemx.eventbrite.com>
+ Información: www.openstreetmap.mx/ eventos



EVIDENCIA DE LOS MECANISMOS DE DIVULGACIÓN – ECATSIG

5) 3as. Jornadas gvSIG México

7 al 9 de septiembre de 2016



Programa

Miércoles 7 de septiembre 2016	
8:30-9:00	Inicio
9:00-9:30	Inauguración de las Jornadas Conferencia Magistral gvSIG, Geomática Libre y Gobierno Inteligente: modernización institucional y soberanía tecnológica Álvaro Angulo, Director General de la Asociación gvSIG
10:30-10:40	Mesa No. 1, Gobierno y servicio público La Población indígena en la Ciudadación (CIE) (Margarita Rojas)
10:40-10:50	Mesa No. 2, Geomática y software para geomática, libre Aplicaciones didácticas del software libre en la formación de la Geomatistas Rincón
10:50-11:00	Implementación de gvSIG Online para el Sectorización Territorial, Xuan Xuan del Valle
11:00-11:10	El Sistema Nacional de Información Territorial (SNT - SITAT), implementación de herramientas de software libre para el procesamiento territorial, Miguel Ángel
11:10-11:20	Sistema integral de Resultados de las Evaluaciones (SIRE), Iván León
11:20-11:30	Introducción al gvSIG Online, Gerson Castell, Gerardo David López, María Lucía Hernández y David Rodríguez
11:30-11:40	Mesa No. 3, Aplicaciones Territoriales y riesgos Saneamiento y gestión de residuos, Sistema Integrado de Información (SII) (Miguel Ángel)
11:40-11:50	Mesa No. 4, Desarrollo con Scripting y cálculo Iniciativa del Centro de Apoyo Tecnológico en Geomática y Geoinformación (CATIG) (Miguel Ángel)
12:00-12:10	gvSIG-Navio, Toolchain de gvSIG para la gestión de inventarios y mantenimiento de carreteras, Álvaro Angulo
12:10-12:20	Modelo de gestión territorial intermunicipal para COCOMIL, Álvaro Méndez
12:20-12:30	Análisis de la Seguridad de la Información (ASPI), académica municipal, Unidad de Planeación del Valle, María Mercedes y José Luis
12:30-12:40	Implementación de una base de datos geoespacial para el análisis de eficiencia socio ambiental, desarrollo de la herramienta de la industria constructora en México, María de los Angeles Solís
12:40-12:50	Presentación de gvSIG para el registro del SII, Carlos Rodríguez y Víctor Manuel López
TALLERES Y SESIONES	
13:00-13:30	Taller: Introducción al uso de gvSIG con gvSIG Desktop, Álvaro Angulo
13:30-13:40	Seminario: Software libre en análisis geoespacial: Teoría, Desarrollo, Práctic y otros aspectos, Xuan Xuan y María Teresa
13:40-13:50	Taller: Introducción al scripting con Python en gvSIG, Iván del Carril
13:50-14:00	Taller: Manejo de estadísticas espaciales con gvSIG, Guillermo Rodríguez
14:00-14:30	Taller: Introducción a gvSIG 3.0, Álvaro Angulo
14:30-14:40	Continúa: Taller: Manejo de estadísticas espaciales con gvSIG, Guillermo Rodríguez
Jueves 8 de septiembre 2016	
8:30-9:00	Inicio
9:00-9:30	Mesa No. 5, Desarrollo Móvil Visualizador de mapas de accesos en tránsito, Jonathan Lucido
9:30-9:40	Mesa No. 6, Educación y difusión del software libre Uso de gvSIG en la enseñanza de la Geomática, Víctor Méndez
9:40-10:00	Web mapping con Leaflet, Antonio de Jesús Gutiérrez
10:00-10:10	Comunidad gvSIG México, Álvaro Méndez
10:10-10:30	Desarrollo de aplicaciones para dispositivos móviles en gvSIG, Carlos Rodríguez
10:30-10:40	Ejecución y optimización del software libre, Sandra Tronador
10:40-10:50	Análisis geoespacial de datos y los sistemas de información, Iván León
10:50-11:00	Mesa No. 7, Usabilidad y geomarketing Aplicación de los datos de información geoespacial en la promoción de actividades turísticas, Víctor Manuel López
11:00-11:10	Mesa No. 8, Datos e infraestructuras de datos Rol de la Comunidad de geoinformática en software libre, Rodrigo Zúñiga
11:10-11:20	Desarrollo de aplicaciones para dispositivos móviles en gvSIG, Carlos Rodríguez
11:20-11:30	gvSIG Online, Infraestructura de Datos Espaciales (IDEE) con software libre, Iván León
11:30-11:40	Integración de datos espaciales y software libre para el cálculo de índices de pobreza, Iván del Carril
11:40-11:50	Integración y uso de gvSIG Online en México, Iván del Carril
12:00-12:30	Mesa 9 Pochakucha* El desarrollo de un Geoservicio para la localización de personas dependientes en México, Miguel Catalán
12:30-12:40	Control de un modelo sobre la digitalización, Iván del Carril
12:40-12:50	Desarrollo de aplicaciones para dispositivos móviles en gvSIG, Carlos Rodríguez
13:00-13:30	Taller: Aplicación de las SII a la urbanización con gvSIG, Álvaro Angulo
13:30-13:40	Desarrollo de aplicaciones para dispositivos móviles en gvSIG, Carlos Rodríguez
13:40-13:50	Desarrollo de aplicaciones para dispositivos móviles en gvSIG, Carlos Rodríguez
13:50-14:00	Desarrollo de aplicaciones para dispositivos móviles en gvSIG, Carlos Rodríguez
14:00-14:30	TALLERES Y SESIONES
14:30-15:00	Taller: Introducción al uso de gvSIG con gvSIG Desktop, Álvaro Angulo
15:00-15:30	Taller: Introducción al uso de gvSIG con gvSIG Desktop, Álvaro Angulo
15:30-15:40	Taller: Desarrollo avanzado con gvSIG con scripting, Iván del Carril
15:40-15:50	Continúa: Taller: Aplicación de las SII en México, Iván del Carril
15:50-16:00	Taller: Necesidades de gvSIG Desktop 3.0, Álvaro Angulo
16:00-20:00	Comunicación Alternativa de geoinformática en software libre, Víctor Manuel López
Viernes 9 de septiembre 2016	
TALLERES Y SESIONES	
9:00-11:00	Taller: gvSIG Online, Infraestructura de Datos Espaciales en software libre, Iván León
11:00-11:30	Taller: gvSIG Online, Infraestructura de Datos Espaciales en software libre, Iván León
11:30-12:00	Por confirmar
12:00-12:30	Geomática, Servicio con Datos: Víctor Méndez, Jan Arriaga y Francisco Torres Olvera
13:30-13:50	CONFERENCIA MAGISTRAL
13:50-14:30	Evaluación de la educación y el software libre Harvey Sánchez Riquelme, Director General del INEGI, Ecuador
14:30-15:00	Programa y Cierre

(* El formato Pochakucha, es un formato de reproducción continua de diapositivas, no se apega a un horario específico y serán presentadas regularmente en varios ciclos de 15-20 min. a 15:00 hrs.

Los posters se exhibirán en el pabellón frente a las salas en las que se impartirán los talleres los dos primeros días de las jornadas. Solicitamos a los asistentes enviar sus observaciones y comunicaciones a los autores de los posters a sus correos correspondientes, de esta manera recibirán retroalimentación a su valiosa colaboración.



EVIDENCIA DE LOS MECANISMOS DE DIVULGACIÓN – ECATSIG

6) Celebración del Día Internacional de los Sistemas de Información Geográfica (GIS Day) 2016 16 de noviembre de 2016



7) 1er. Mapatón Here Maps - UAEMéx 28 de junio de 2017





EVIDENCIA DE LOS MECANISMOS DE DIVULGACIÓN – ECATSIG

8) 4as. Jornadas gvSIG México 5 y 6 de octubre de 2017



9) Celebración del Día Internacional de los Sistemas de Información Geográfica (GIS Day) 2017, 10 de noviembre de 2017



EVIDENCIA DE LOS MECANISMOS DE DIVULGACIÓN – ECATSIG

10) 3er Congreso Internacional de vulnerabilidad, resiliencia y ordenamiento territorial, 23 al 25 de enero de 2018



Dra. Marcela Virginia Santana Juárez y Mtra. Guadalupe Hoyos Castillo

Responsables de la RETESyG



EVIDENCIA DE LOS MECANISMOS DE DIVULGACIÓN – ECATSIG

11) III Congreso Nacional de Estudiantes de Geodesia, Geomática y Geoinformática 16 al 18 de mayo de 2018



EVIDENCIA DE LOS MECANISMOS DE DIVULGACIÓN – ECATSIG

12) V Congreso Internacional de Ordenamiento Territorial y Tecnologías de la Información Geográfica, 29 al 31 de agosto de 2018




V Congreso Internacional de Ordenamiento Territorial, y Tecnologías de la Información Geográfica

1er. CONVOCATORIA

29 al 31 de agosto de 2018

DIRIGIDO A:
A la comunidad geográfica de América Latina y profesionales de disciplinas afines.

OBJETIVO:
- Redimensionar la participación interdisciplinaria sobre el Ordenamiento del Territorio y las Tecnologías de la Información Geográfica.
- Difundir el desarrollo de las nuevas metodologías utilizadas a nivel internacional en el ordenamiento del territorio y la planificación urbana.
- Presentar las nuevas tendencias de la TIG como soporte para la toma de decisiones en la gestión del territorio y el ordenamiento.

TEMAS TEMÁTICOS:
- Ordenamiento del Territorio
- Geotecnologías de la Información Geográfica aplicadas al Ordenamiento del Territorio
- Métodos y técnicas para la obtención de la Información Geoespacial
- La Docencia y Ordenamiento del Territorio

REQUISITOS:
Podrán participar los interesados que envíen trabajos relacionados con los temáticas señaladas. Solo se participará como primer autor en un máximo tres trabajos.


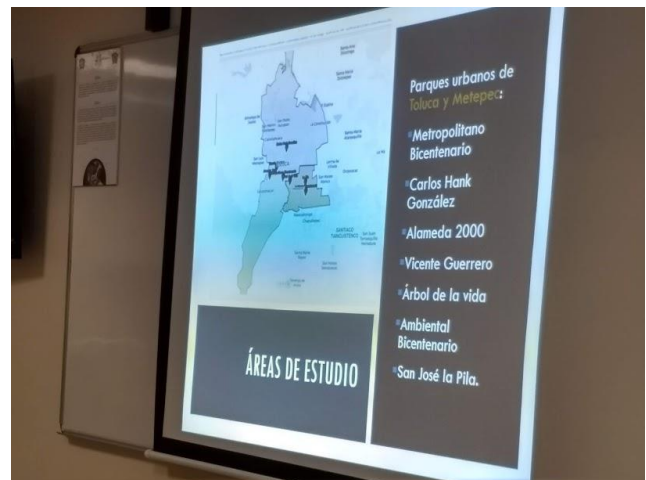
FECHAS:
- Fecha de recepción de resúmenes: A partir de la publicación y hasta el 30 de abril de 2018.
- Fecha de notificación de aceptación: A partir del 15 de mayo al 15 de junio de 2018.
- Fecha de recepción de actas: A partir del 16 de junio al 30 de julio de 2018.

Modalidades de Participación:
a). Ponencias
b). Carteles (Estudiantes de posgrado en temas relacionados).
c). Presentaciones de libros
d). Talleres, seminarios y cursos
e). Mesas redondas

Participante	Inscripción anticipada 30 de abril al 30 de junio	De 1º al 30 de agosto
Ponente	100 USD	150 USD
Estudiante	25 USD	50 USD
Asistente	50 USD	75 USD

COSTOS:
- Los depósitos y transferencias bancarias por concepto de pago de la inscripción al evento, se realizarán a la cuenta bancaria siguiente:
BANCO: SANTANDER
Cuenta: 54500032558
Sucursal 100, plaza 15001 Toluca
Clabe Interbancaria: 0144030545000325583

DATOS DE CONTACTO
Facultad de Geografía, UNEDM.
Cerro de Coatepec, s/n Ciudad Universitaria,
Toluca, Estado de México, C.P. 50100
Tel: 52 (722) 2 15 02 89 / 52 (722) 2 14 31 82, Ext. 120
Correo: cciottig@uaemex.mx



EVIDENCIA DE LOS MECANISMOS DE DIVULGACIÓN – ECATSIG

13) XXI Simposio Mexicano – Polaco: Transformaciones territoriales: vulnerabilidad, resiliencia y ordenación territorial, 03 al 05 de septiembre de 2018



14) 2º Mapatón Here Maps . UAEMéx, 19 de septiembre de 2018

En el marco de la celebración del
48º Aniversario de la Facultad de Geografía de la Universidad Autónoma del Estado de México
A través del Cuerpo Académico de Geoinformática y Ciencia de Datos Geoespaciales

Mapatón UAEMEX



1. Crea una cuenta en mapcreator.here.com
2. Escribe a MapCreatorMexico@here.com indicando la dirección con que te diste de alta.

Miércoles 19 de septiembre de 2018

Conferencia inicial: 09:00 hrs., Auditorio Jaime Humberto Graniel Graniel. Videoconferencias: en los recesos del evento, salas de cómputo E1 y E2



- Iniciaremos con una plática por parte del Ing. Adrián Tamaki sobre Mapas HERE Technologies y su uso en el Sector Público.
- Tendremos videollamadas con personal de HERE Technologies relatando qué hace un geógrafo en su país
- Puedes traer tu laptop o usar el equipo de cómputo de la facultad
- Participa con nosotros
- ¡Habrán sorpresas!

PROGRAMA
09:00-16:00 HRS.

Martin Vilarchao	Oficina de Buenos Aires, Arg.
"Geografía y planeación de proyectos"	
María José Huitrón	Oficina de CDMX, Méx.
"Geografía y teledetección de cambios"	
José Carlos Bonini	Oficina de Londrina, Bra.
"Geografía y crowdsourcing"	
Oscar Villanueva Valdés (*)	Oficina de CDMX, Méx.
"Geografía y bases de datos"	
Jorge Cárdenas López	Oficina de Bogotá, Col.
"Geografía y management"	

(*) Egresado de la Licenciatura en Geoinformática de la UAEMéx



EVIDENCIA DE LOS MECANISMOS DE DIVULGACIÓN – ECATSIG

15) 4to. Congreso internacional sobre Resiliencia, territorios y gobernanza. Vinculación con la sociedad, 22 al 24 de enero de 2019



EVIDENCIA DE LOS MECANISMOS DE DIVULGACIÓN – ECATSIG

16) 5as. Jornadas México y 11as. Jornadas Latinoamericanas y del Caribe gvSIG, 15 y 16 de agosto de 2019

"Geotecnologías, contribuyendo a la solución de problemas del territorio"

5tas. JORNADAS MÉXICO Y LAS 11vas. JORNADAS LATINOAMERICANAS Y DEL CARIBE DE GVSIG

Ponencias y Talleres:
15 y 16 de agosto 2019
Universidad de Guanajuato
Sede Belén, División de Ingenierías.

Inscripciones y talleres gratuitos
fecha limite para entregar trabajos **15 de mayo**

Taller	Profesor
"Introducción gvSIG"	Ing. Alvaro Anguix Alfaro . Director gvSIG
"gvSIG avanzado y novedades"	Ing. Alvaro Anguix Alfaro . Director gvSIG
"Introducción a la programación en aplicaciones geoespaciales: de Python a Jython"	Dr. Ángel Marqués Mateu, Universidad Politécnica de Valencia
"Introducción Análisis Espacial con R"	Dr. Jean Francois Mas Causseil, Centro de Investigaciones en Geografía Ambiental, UNAM.

<http://www.gvsig.com/es/eventos/jornadas-lac/2019>



17) VI Workshop de la Red Iberoamericana de Observación Territorial. Desafíos de la ordenación territorial, planeación integral y gobernanza en Iberoamérica en el siglo XXI, 26 al 28 de agosto de 2019

PRESENTACIÓN

La ordenación territorial, la planeación integral y la nueva gobernanza, son temas que deben coadyuvar en el logro de los objetivos de desarrollo sustentable (ODS), que inician en políticas públicas con mayor impacto territorial, mediante la coordinación desde un punto de vista vertical (multinivel) como horizontal (entre políticas sectoriales). Todo ello de forma democrática y eficiente a través de una participación proactiva de la sociedad.

La planificación del desarrollo territorial sostenible, es uno de los ejes principales para abordar los desafíos y problemas que aquejan a la sociedad contemporánea como: el cambio climático, abasto alimentario, crecimiento desordenado de las ciudades, riesgos naturales, vulnerabilidad social, que demandan a los actores globales y locales nuevas políticas y estrategias para la propuesta de alternativas de solución integrales en el territorio.

Esto representa un reto para los intelectuales, técnicos, tomadores de decisiones y la sociedad en materia de la cohesión y el desarrollo territorial sostenible. Por lo que se requiere de replanteamientos de conceptos, teorías, metodologías, nuevas prácticas, y a la vez nuevas formas de relación entre diversos actores que son más necesarias para combinar desarrollo, crecimiento y sostenibilidad mediante el mejor y más inteligente aprovechamiento del capital territorial disponible en cada uno de los espacios geográficos.



VI Workshop
DE LA RED IBEROAMERICANA DE OBSERVACIÓN TERRITORIAL



TEMÁTICA

Desafíos de la ordenación territorial, planeación integral y gobernanza en Iberoamérica en el siglo XXI

EJES TEMÁTICOS

1. Competitividad versus Justicia Territorial
2. Sistemas y dinámicas territoriales: revisando las interrelaciones urbano-rurales
3. Sistemas de apoyo a la toma de decisiones: instrumentos, técnicas, métodos, experiencias de participación, manejo de la información y educación
4. El territorio y su ordenación en la agenda política

3. Seguridad territorial y procesos de adaptación en el territorio



Universidad Autónoma del Estado de México

VI Workshop de la Red Iberoamericana de observación territorial (RIDOT)

Universidad Autónoma del Estado de México
Sede: Facultad de Geografía Toluca, México,
26, 27 y 28 de agosto de 2019
Email: ridot2019@hotmail.com
<http://www.ridot.uncu.edu.ar/vi-workshop>

COMITÉ ORGANIZADOR
Universidad Autónoma del Estado de México
Facultad de Geografía
Facultad de Planeación Urbana y Regional
Facultad de Ciencias políticas y sociales
Facultad de Arquitectura y Diseño

FECHA IMPORTANTE:
Envío de trabajos completos: ampliación al 25 de junio de 2019. Publicación del libro digital con ISBN [en trámite].
El envío de trabajos *debe* hacerse al correo: ridot2019@hotmail.com







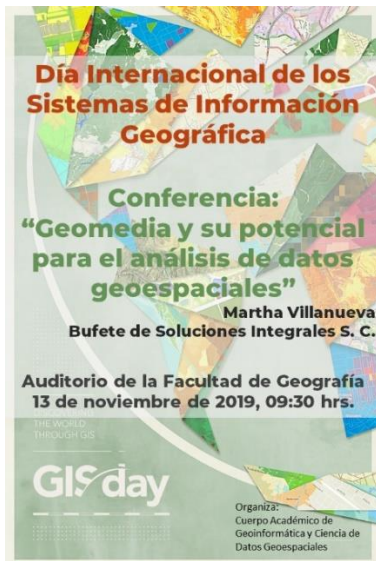


EVIDENCIA DE LOS MECANISMOS DE DIVULGACIÓN – ECATSIG

18) 3er Mapatón Here Maps . UAEMéx, 10 de octubre de 2019



19) Celebración del Día Internacional de los Sistemas de Información Geográfica (GIS Day) 2019, 13 de noviembre de 2019



20) 5to, Congreso Internacional sobre Ordenación Territorial y Gobernanza: Una revisión desde los Objetivos de Desarrollo Sostenible, 22 al 24 de enero de 2020



5to. Congreso Internacional sobre Ordenación territorial y gobernanza: Una revisión desde los Objetivos de Desarrollo Sostenible
22, 23 y 24 de enero de 2020

5to. Congreso Internacional sobre Ordenación territorial y gobernanza: Una revisión desde los Objetivos de Desarrollo Sostenible

Facultad de Geografía, Cerro de Coatepec, Ciudad Universitaria, Toluca, México, los días 22, 23 y 24 de enero de 2020

Objetivos:

- ✓ Afianzar las líneas de investigación de la Red, transformaciones territoriales, vulnerabilidad y gobernanza para consolidar plataforma de investigación.
- ✓ Analizar problemáticas específicas sobre vulnerabilidad, resiliencia y ordenamiento territorial.
- ✓ Propiciar trabajo colaborativo entre las instituciones e investigadores integrantes de la Red.
- ✓ Adelantar temas afines a la Red Internacional de Territorios Sustentabilidad y Gobernanza en México y Polonia (RETESYG)



RELATORÍA DE DIVULGACIÓN DE PRODUCTOS DE INVESTIGACIÓN

En mayo de 2019 se invitó al Dr. Eduardo Giesen, del Colectivo Viento Sur de Chile y experto en megaproyectos y movimientos sociales. En el marco de la estancia de investigación, el 6 de mayo, se realizó el Foro Megaproyectos y resistencias sociales, en la Facultad de Geografía de la UAEM, una rueda de prensa que contó con gran cobertura mediática y apariciones en diversos medios de comunicación, con la participación de diferentes movimientos sociales. Se realizó un recorrido de campo a la zona de estudio y se participó como organizadora, ponente y participante del del Foro: “A diez años de la emergencia química en Apaxco y Atotonilco de Tula” y en la “Cuarta Asamblea del Frente de Comunidades en Contra de la Incineración”, en Atotonilco de Tula, Tula y Atitalaquia, Hidalgo y Apaxco, Estado de México 4 y 5 de mayo de 2019.

FORO MEGAPROYECTOS Y RESISTENCIAS SOCIALES
LUNES 6 DE MAYO 11:00
Facultad de Geografía
 Universidad Autónoma del Estado de México

CONFERENCIA MAGISTRAL
EDUARDO GIESEN AMTHMANN (CHILE)
 Miembro del Colectivo Viento Sur con más de 20 años de experiencia en temas de justicia social ambiental, activista y autor de libros alternativos a la institucionalidad.

PONECIAS

- Incineración en Cementerios (Fundación Aplaxtle, Apaxco)
- Tran Interurbano México-Toluca (Frente de Resistencia)
- Autopsia Toluca-Nezahualcóyotl (Frente de Resistencia)
- Desplazo de Villas en favor de la agricultura (Frente de Resistencia)
- Desplazamiento y privatización del espacio público (Frente de Resistencia)
- Cárabos en el Estado de México (Frente de Resistencia)

JUSTICIA SOCIOAMBIENTAL ¡YA!

RUEDA DE PREENSA
"INCINERACIÓN DE RESIDUOS EN CEMENTERAS EN EL EDO. MEX."
 Lunes 6 de mayo 9:00 hrs.
 Sala B3, Facultad de Geografía

Al Vicente Guerrero esquina Blvd. Adolfo López Mateos, CP 50110, Toluca
 Estacionamiento gratuito, Estacionamiento B, Facultad de Geografía



Conferencia de prensa:
"INCINERACIÓN EN CEMENTERAS EN EL ESTADO DE MÉXICO"
 Lunes 6 de mayo 9:00 hrs.
 SALA B3, FACULTAD DE GEOGRAFÍA
 Ciudad Universitaria, Cerro de Coatepec s/n, Av. Vicente Guerrero esquina Blvd. Adolfo López Mateos, CP 50110, Toluca
 Estacionamiento Gratuito, Estacionamiento B, Facultad de Geografía

SUERA "ECOLTEC"
 Luchamos por una Toluca más limpia, segura y saludable. No nos rendiremos ante los intereses económicos de las empresas que contaminan el medio ambiente y la salud de la ciudad.

Participan:
 Fundación Aplaxtle, Apaxco Estado de México,
 Eduardo Giesen, GAIA, Global Alliance for Incineration Alternatives, Chile
 Jorge Tadeo Vargas, LIDECES
 Brisa Carrasco, Facultad de Geografía, UAEM

4 SABADO APAXCO CENTRO
MAYO

A 10 AÑOS: RESISTIMOS
 POR NUESTRO ENTORNO RESISTIMOS
 POR NUESTRO FUTURO RESISTIMOS
 POR NUESTRO AMBIENTE RESISTIMOS


charlas conferencias EXPLANADA MUNICIPAL
 música 3:00-7:00



En noviembre de 2017, se organizó el III Encuentro Internacional Contra la Incineración, Apaxco, Estado de México, contando con la presencia de activistas internacionales que participaron en diversas actividades de vinculación académica y comunitaria, como recorridos de campo, reuniones y foros en la zona de estudio. Se realizó también una conferencia de prensa en la ciudad de México. Los participantes extranjeros que estuvieron en la reunión provenían de Chile, España, El Salvador e Italia, activistas que comparten luchas con los grupos locales, lo que permitió establecer lazos de comunicación y solidaridad y fortalecer las luchas en la región. El primer Encuentro Internacional Contra la Incineración se realizó en Barletta Italia en 2013, el segundo en Montcada, España en 2015, el tercero en Apaxco Atotonilco, México en 2017 y el cuarto en San Salvador en 2020.



En octubre de 2017, se invitó a realizar una estancia de investigación al Dr. Paul Connett, de la St. Lawrence University, NY, Estados Unidos, para llevar a cabo un ciclo de 4 conferencias en el Frente Auténtico del Trabajo (Ciudad de México), el Centro Regional de Cultura (Apaxco, Estado de México), la Universidad Autónoma Metropolitana-Xochimilco (Ciudad de México) y Facultad de Geografía, Universidad Autónoma del Estado de México (Toluca, Estado de México), al igual que para dar un recorrido de campo y una reunión con las comunidades afectadas por la incineración en cementeras y realizar una rueda de prensa.



EVIDENCIA DE LOS MECANISMOS DE DIVULGACIÓN – ECATSIG



En mayo de 2016 la investigadora organizó la Visita académica de los especialistas Raúl Montenegro (Córdoba, Argentina) y Carlos Arribas (Alicante, España). En el marco de la misma se realizó la Reunión Internacional Impactos Territoriales y Socioambientales de los Megaproyectos: Perspectivas científicas y Reivindicaciones Sociales, en la Facultad de Geografía de la UAEM en Toluca, Estado de México. Al igual que un recorrido de campo por la zona de estudio y conferencia de prensa, organizada por los grupos comunitarios afectados, en las que se hicieron protestas en las empresas que afectan a las comunidades y los especialistas dieron dos conferencias a las comunidades.



De dicha estancia académica y eventos, se tiene como productos la publicación de dos libros



Edición del libro: *Megaproyectos urbanos y productivos. Impactos socio-territoriales*. Brisa Carrasco, coordinadora, Toluca: UAEMex, 2017, ISBN:978-607-422-806-9, ISBN: 978-607-422-807-6. 294 p.
<http://ri.uaemex.mx/bitstream/handle/20.500.11799/65706/MEGAPROYECTOS%20electr%C3%B3nico.pdf?sequence=1&isAllowed=y>

Edición del libro: *Respuestas comunitarias ante conflictos territoriales. Casos de estudio en México y Latinoamérica*. Brisa Carrasco, coordinadora, Toluca: UAEMex, 2017, ISBN:978-607-422-804-5, ISBN: 978-607-422-805-2. 207 p.
<http://ri.uaemex.mx/bitstream/handle/20.500.11799/65696/respuestas%20comunitarias%20V%20Elect.pdf?sequence=1&isAllowed=y>