

EVIDENCIA DE LOS MECANISMOS DE DIVULGACIÓN – ECATSIG

No.	Nombre del evento	Fecha	Sede	Lugar	Organizadores
1)	1as. Jornadas gvSIG México	10 y 11 de abril de 2014	Auditorio de la Facultad de Ciencias Políticas, Facultad de Geografía	Toluca, Estado de México	Facultad de Geografía UAEMéx, Asociación gvSIG (Valencia, España), Instituto Nacional de Energía y Cambio Climático https://www.facebook.com/jornadasgvsigmex/photos/?tab=album&album_id=492331847560452
2)	Celebración del Día Internacional de los Sistemas de Información Geográfica (GIS Day) 2014	19 de noviembre de 2014	Facultad de Geografía	Toluca, Estado de México	Facultad de Geografía UAEMéx
3)	7as Jornadas de Latinoamérica y Caribe 2as. Jornadas gvSIG México	26-28 agosto de 2015	Facultad de Geografía	Toluca, Estado de México	Facultad de Geografía UAEMéx, Asociación gvSIG (Valencia, España), Facultad de Ciencias de la Tierra y el Espacio, Universidad Autónoma de Sinaloa Geoalternativa https://www.facebook.com/7LACgvSIG/ http://www.gvsig.com/es/eventos/jornadas-lac/2015
4)	1ª. Jornada de Mapeo Libre	26 y 27 de febrero de 2016	Facultad de Geografía	Toluca, Estado de México	Facultad de Geografía UAEMéx, Comunidad OpenStreetMap México https://www.facebook.com/sanlhz/posts/974656182620753
5)	3as. Jornadas gvSIG México	7 al 9 de septiembre de 2016	Instituto de Geografía de la UNAM	Ciudad de México	Instituto de Geografía, UNAM. Facultad de Geografía UAEMéx, Asociación gvSIG (Valencia, España), Geoalternativa http://www.gvsig.com/es/eventos/jornadas-mexico/2016
6)	Celebración del Día Internacional de los Sistemas de Información Geográfica (GIS Day) 2016	16 de noviembre de 2016	Facultad de Geografía UAEMéx	Toluca, Estado de México	Facultad de Geografía UAEMéx https://www.facebook.com/sanlhz/media_set?set=a.1173839066035796&type=3
7)	1er. Mapatón Here Maps - UAEMéx	28 de junio de 2017	Facultad de Geografía UAEMéx	Toluca, Estado de México	Facultad de Geografía. Here Maps https://www.facebook.com/media/set/?set=oa.1917983318425759&type=3 https://www.facebook.com/photo.php?fbid=823285887829912&set=a.103200013171840&type=3&theater
8)	4as. Jornadas gvSIG México	5 y 6 de octubre de 2017	Facultad de Ciencias de la Tierra y el Espacio, Universidad Autónoma de Sinaloa	Culiacán, Sinaloa	Facultad de Ciencias de la Tierra y el Espacio, Universidad Autónoma de Sinaloa, Facultad de Geografía UAEMéx, Asociación gvSIG (Valencia, España), Universidad de Guanajuato, Universidad Autónoma de San Luis Potosí https://www.facebook.com/4as-Jornadas-Gvsig-M%C3%A9xico-113292609276424/ http://www.gvsig.com/es/eventos/jornadas-mexico/2017
9)	Celebración del Día Internacional de los Sistemas de Información Geográfica (GIS Day) 2017	10 de noviembre de 2017	Facultad de Geografía UAEMéx (fue sede en México, con transmisión a través de videoconferencia)	Toluca, Estado de México	Secretaria do Evento Geotecnologias na Gestão Publica (Brasil)

EVIDENCIA DE LOS MECANISMOS DE DIVULGACIÓN – ECATSIG

No.	Nombre del evento	Fecha	Sede	Lugar	Organizadores
10)	3er Congreso Internacional de vulnerabilidad, resiliencia y ordenamiento territorial en México y Polonia	23 al 25 de enero de 2018	Facultad de Geografía UAEMéx	Toluca, Estado de México	Red Internacional de Territorios, Sustentabilidad y Gobernanza en México y Polonia (RETESYG) Facultad de Geografía, Facultad de Planeación Urbana y Regional; Universidad de Varsovia; Universidad Pedagógica de Cracovia
11)	III Congreso Nacional de Estudiantes de Geodesia, Geomática y Geoinformática	16 al 18 de mayo de 2018	Facultad de Geografía UAEMéx	Toluca, Estado de México	Facultad de Geografía UAEMéx, Universidad de Guanajuato, Universidad Autónoma de San Luis Potosí, Facultad de Ciencias de la Tierra y el Espacio, Universidad Autónoma de Sinaloa https://www.facebook.com/3erCneggg2018/
12)	V Congreso Internacional de Ordenamiento Territorial y Tecnologías de la Información Geográfica	29 al 31 de agosto de 2018	Facultad de Geografía UAEMéx	Toluca, Estado de México	Facultad de Geografía UAEMéx https://www.facebook.com/ciottig.fg.5
13)	XXI Simposio Mexicano – Polaco: Transformaciones territoriales: vulnerabilidad, resiliencia y ordenación territorial	03 al 05 de septiembre de 2018	Facultad de Geografía UAEMéx	Toluca, Estado de México	Facultad de Geografía Facultad de Planeación urbana y regional Universidad Autónoma del Estado de México Universidad de Varsovia
14)	2º Mapatón Here Maps . UAEMéx	19 de septiembre de 2018	Facultad de Geografía UAEMéx	Toluca, Estado de México	Facultad de Geografía. Here Maps https://m.facebook.com/groups/1446801112210651?view=permalink&id=2142713269286095&sfnsn=scwspmo&extid=j7HkgTgMGzcvC7iM&d=n&vh=e
15)	4to. Congreso internacional sobre Resiliencia, territorios y gobernanza. Vinculación con la sociedad	22 al 24 de enero de 2019	Facultad de Geografía UAEMéx	Toluca, Estado de México	Red Internacional de Territorios, Sustentabilidad y Gobernanza en México y Polonia (RETESYG)
16)	5as. Jornadas México y 11as. Jornadas Latinoamericanas y del Caribe gvSIG	15 y 16 de agosto de 2019	División de Ingenierías, Universidad de Guanajuato	Guanajuato, Guanajuato	Facultad de Ingeniería, Universidad de Guanajuato; Facultad de Geografía UAEMéx, Asociación gvSIG (Valencia, España), Facultad de Ciencias de la Tierra y el Espacio, Universidad Autónoma de Sinaloa, Universidad Autónoma de San Luis Potosí https://www.facebook.com/gvsig.jornadas.3 https://m.facebook.com/story.php?story_fbid=2552697638082094&id=117002004985015 https://m.facebook.com/story.php?story_fbid=2554893371195854&id=117002004985015
17)	VI Workshop de la Red Iberoamericana de Observación Territorial. Desafíos de la ordenación territorial, planeación integral y gobernanza en Iberoamérica en el siglo XXI.	26 al 28 de agosto de 2019	Facultad de Geografía UAEMéx	Toluca, Estado de México	Facultades de: Ciencias Políticas y Sociales, Planeación Urbana y Regional, Arquitectura y Diseño y Geografía, de la Universidad Autónoma del Estado de México https://m.facebook.com/story.php?story_fbid=1415244075300754&id=100004455241422
18)	3er Mapatón Here Maps . UAEMéx	10 de octubre de 2019	Facultad de Geografía UAEMéx	Toluca, Estado de México	Facultad de Geografía. Here Maps https://m.facebook.com/groups/1446801112210651?view=permalink&id=2374188282805258

EVIDENCIA DE LOS MECANISMOS DE DIVULGACIÓN – ECATSIG

No.	Nombre del evento	Fecha	Sede	Lugar	Organizadores
19)	Celebración del Día Internacional de los Sistemas de Información Geográfica (GIS Day) 2019	13 de noviembre de 2019	Facultad de Geografía UAEMéx	Toluca, Estado de México	Facultad de Geografía, Bufete de Soluciones Integrales S. C. https://m.facebook.com/story.php?story_fbid=2604711196276300&id=612640028816770 https://www.facebook.com/548840125642123/posts/658733367986131/
20)	5to. Congreso Internacional sobre Ordenación Territorial y Gobernanza: Una revisión desde los Objetivos de Desarrollo Sostenible	22 al 24 de enero de 2020	Facultad de Geografía UAEMéx	Toluca, Estado de México	Red Internacional de Territorios, Sustentabilidad y Gobernanza en México y Polonia (RETESYG) Facultad de Geografía, Facultad de Planeación Urbana y Regional; Universidad de Varsovia; Universidad Pedagógica de Cracovia

EVIDENCIA DE LOS MECANISMOS DE DIVULGACIÓN – ECATSIG

1) 1as. Jornadas gvSIG México 10 y 11 de abril de 2014



EVIDENCIA DE LOS MECANISMOS DE DIVULGACIÓN – ECATSIG

2) Celebración del Día Internacional de los Sistemas de Información Geográfica (GIS Day) 2014, 19 de noviembre de 2014

PROGRAMA DE CONFERENCIAS	
Enrique Jarquín Arenas GIS SA	“Cityengine: diseño y modelado conceptual de ciudades”
Alejandro Enriquez Sabino GIS SA	“ENVI y el uso de datos LIDAR”
Andrea Isela Alejandro Zarco GIS SA	“Modelación de inundaciones a través de Mike Flood”
Xanat Antonio Némiga Facultad de Geografía	“Equipo fotogramétrico digital”
Eric Martínez Jiménez Oscar Villanueva Valdez Diego Sanvicente Bates Here Maps	“HERE maps y el uso de equipos multícam”

GIS day 2014



EVIDENCIA DE LOS MECANISMOS DE DIVULGACIÓN – ECATSIG

3) 7as Jornadas de Latinoamérica y Caribe / 2as, Jornadas gvSIG México, 26-28 agosto de 2015



4) 1ª. Jornada de Mapeo Libre 26 y 27 de febrero de 2016

La Universidad Autónoma del Estado de México,
a través de la Facultad de Geografía
y la Comunidad OpenStreetMap México invitan

1ª. Jornada de **Mapeo libre**


Conferencias y talleres

Viernes 26 de febrero, 2016
16:00 – 19:00 hrs.
Conferencia y taller básico

Sábado 27 de febrero, 2016
10:00 – 17:00 hrs.
Taller básico / Levantamiento de datos en campo
con aplicaciones móviles abiertas

Entrega de reconocimientos con valor curricular
Cupo limitado

Reserva tu lugar en: <http://mapaslibresuaemex.eventbrite.com>
+ información www.openstreetmap.mx/evntos



EVIDENCIA DE LOS MECANISMOS DE DIVULGACIÓN – ECATSIG

5) 3as. Jornadas gvSIG México

7 al 9 de septiembre de 2016



Programa

Miércoles 7 de septiembre 2016	
Inicio de las Jornadas	
Conferencia Magistral	
gvSIG, Geomática libre y Gobierno Inteligente: modernización institucional y soberanía tecnológica	
Alvaro Angulo, Director General de la Asociación gvSIG	
09:30 - 10:30	Mesa No. 1, Gobierno y servicios públicos
10:30 - 10:40	La Política Inglesa y la Creación del Territorio (Teresa) Villegas Rojas
10:40 - 11:40	Implementación de gvSIG Online para el Departamento de Turismo, San José de Turis
11:40 - 12:30	El Sistema Nacional de Información Territorial (SNT - IDEATI): implementación de herramientas de Software Libre para el Departamento de Turismo, Miguel Alemán
13:30 - 13:40	Sistema integral de herramientas de las Guías de Datos (DGT), León Leonor
13:40 - 14:30	Mesa No. 3, Aplicaciones Territoriales y riesgos
14:30 - 15:30	Space Syntax y procesamiento en paralelo, Juliana Velasco y Jarro Arango
15:30 - 16:30	gvSIG Online, Parámetros y reglas en el software libre para gestión de inventarios y presupuesto del municipio, Álvaro Angulo
16:30 - 17:30	Modelación de grandes territorios interconectados para CONAVI, Diana María
17:30 - 18:30	Análisis de capacidad de las viviendas habitacionales económicas, sociales y vulnerables del caso, Andrés Barrozo y Yanislat Salas
18:30 - 19:30	Implementación de una base de datos geoespacial para el análisis de conflictos socio-empresariales, desarrollo de la herramienta de la red de empresas en México, María de los Angeles Ochoa
TALLERES Y GOBIERNOS	
19:30 - 20:30	Taller: Introducción al uso de gvSIG con gvSIG Desktop, Alvaro Angulo
20:30 - 21:30	Taller: Introducción al scripting con Python en gvSIG, Joaquín del Campo
21:30 - 22:30	Taller: Introducción al scripting con PHP en gvSIG, Joaquín del Campo
22:30 - 23:30	Taller: Introducción a gvSIG 3, Alvaro Angulo
Jueves 8 de septiembre 2016	
Inicio	
8:30 - 9:30	Mesa No. 1, Desarrollo Móvil
9:30 - 9:40	Visualización de mapas de accesibilidad de tránsito, Jonathan Lucido
9:40 - 10:30	Web mapping con Leaflet, Antonio de Jesús Gutiérrez
10:30 - 10:40	Desarrollo de aplicaciones móviles para la movilidad en movilidad en México, César Antonio Aguilar
10:40 - 10:50	Desarrollo de aplicaciones móviles para la movilidad en movilidad en México, César Antonio Aguilar
10:50 - 11:50	Mesa No. 2, Urbanismo y geoinformación
11:50 - 12:30	Adaptación de un sistema de información geográfica en un entorno de dispositivos móviles, Víctor Manuel López
12:30 - 13:30	Nuevas aplicaciones de la movilidad en la ciudad de México, Luis Carlos Quiroz
13:30 - 14:30	IDE libre en la política social, Mónica de Larrea, Gabriela Gómez
14:30 - 15:30	Metadatos de datos abiertos y software libre para el cálculo de indicadores de desarrollo, José Alvarado
15:30 - 16:30	Taller
16:30 - 17:30	Taller: Introducción al uso de gvSIG Desktop, Alvaro Angulo
17:30 - 18:30	Taller: Aplicación de los IDE al urbanismo con gvSIG, Alvaro Angulo
18:30 - 19:30	Taller: Necesidades de gvSIG Desktop 2.3, Alvaro Angulo
19:30 - 20:30	Taller: Necesidades de gvSIG Desktop 2.3, Alvaro Angulo
TALLERES Y GOBIERNOS	
20:30 - 21:30	Taller: Introducción al uso de gvSIG Desktop, Alvaro Angulo
21:30 - 22:30	Taller: Desarrollo avanzado de gvSIG con scripting, Joaquín del Campo
22:30 - 23:30	Taller: Necesidades de gvSIG Desktop 2.3, Alvaro Angulo
Viernes 9 de septiembre 2016	
Inicio	
8:30 - 9:30	TALLERES Y GOBIERNOS
9:30 - 10:30	Taller: gvSIG Desktop, Infraestructura de Datos Espaciales en software libre, Alvaro Angulo
10:30 - 11:30	Taller: Mapas Web: mapas temáticos en el uso de gvSIG, Diana María
11:30 - 12:30	Por definir
12:30 - 13:30	CONFERENCIA MAGISTRAL
13:30 - 14:30	Evaluación de la educación y el software libre
14:30 - 15:30	Harvey Sánchez Rangel, Dir. General del INVAL, Ecuador
15:30 - 16:30	Proyectos y Cierre

(*) El formato PechaKucha, al tratarse de un sistema de exposición continua de diapositivas, no se apega a un horario específico y serán presentados repetidamente en varios ciclos de 1:30 min. a 1:45 min.

Los posters tendrán que colocarse en el pabellón frente a las salas en las que se impartirán los talleres los dos primeros días de las jornadas. Solicitamos a los asistentes enviar sus descripciones y fotografías de los autores de los posters a sus correos correspondientes, de esta manera recibiremos retroalimentación a su valioso colaboración.



EVIDENCIA DE LOS MECANISMOS DE DIVULGACIÓN – ECATSIG

6) Celebración del Día Internacional de los Sistemas de Información Geográfica (GIS Day) 2016 16 de noviembre de 2016



7) 1er. Mapatón Here Maps - UAEMéx 28 de junio de 2017





EVIDENCIA DE LOS MECANISMOS DE DIVULGACIÓN – ECATSIG

8) 4as. Jornadas gvSIG México 5 y 6 de octubre de 2017



9) Celebración del Día Internacional de los Sistemas de Información Geográfica (GIS Day) 2017, 10 de noviembre de 2017



EVIDENCIA DE LOS MECANISMOS DE DIVULGACIÓN – ECATSIG

10) 3er Congreso Internacional de vulnerabilidad, resiliencia y ordenamiento territorial, 23 al 25 de enero de 2018




Dra. Marcela Virginia Santana Juárez y Mtra. Guadalupe Hoyos Castillo

Responsables de la RETESyG



11) III Congreso Nacional de Estudiantes de Geodesia, Geomática y Geoinformática 16 al 18 de mayo de 2018



12) V Congreso Internacional de Ordenamiento Territorial y Tecnologías de la Información Geográfica, 29 al 31 de agosto de 2018




V Congreso Internacional de Ordenamiento Territorial, y Tecnologías de la Información Geográfica

1er. CONVOCATORÍA

29 al 31 de agosto de 2018

DIRIGIDO A:
A la comunidad geográfica de América Latina y profesionales de disciplinas afines.

OBJETIVO:

- Redimensionar la participación interdisciplinaria sobre el Ordenamiento del Territorio y las Tecnologías de la Información Geográfica.
- Difundir el desarrollo de las nuevas metodologías utilizadas a nivel internacional en el ordenamiento del territorio y la planificación urbana.
- Presentar las nuevas tendencias de la TIG como soporte para la toma de decisiones en la gestión del territorio y el ordenamiento.

TEMAS TEMÁTICOS:

- Ordenamiento del Territorio
- Geotecnologías de la Información Geográfica aplicadas al Ordenamiento del Territorio
- Métodos y técnicas para la obtención de la Información Geoespacial
- La Docencia y Ordenamiento del Territorio

REQUISITOS:
Podrán participar los interesados que envíen trabajos relacionados con las temáticas señaladas. Solo se participará como primer autor en un máximo tres trabajos.

Modalidades de Participación:

- Ponencias
- Carteles (Estudiantes de posgrado en temas relacionados)
- Presentaciones de libros
- Talleres, seminarios y cursos
- Mesas redondas


COSTOS:
- Los depósitos y transferencias bancarias por concepto de pago de la inscripción al evento, se realizarán a la cuenta bancaria siguiente:
BANCO: SANTANDER
Cuenta: 5450032556
Sucursal: 100, plaza 15001 Toluca
Clabe Interbancaria: 014426545000325563

FECHAS:

- Fecha de recepción de resúmenes: A partir de la publicación y hasta el 30 de abril de 2018.
- Fecha de notificación de aceptación: A partir del 15 de mayo al 15 de junio de 2018.
- Fecha de recepción de estancias: A partir del 16 de junio al 30 de julio de 2018.

Participante	Inscripción anticipada 30 de abril al 30 de julio	De 11 al 30 de agosto
Ponente	100 USD	150 USD
Estudiante	25 USD	50 USD
Asistente	50 USD	75 USD

DATOS DE CONTACTO
Facultad de Geografía, UNEDMEX
Centro de Convenciones, s/n Ciudad Universitaria,
Toluca, Estado de México, C. P. 50113
Tel: 52 (722) 2-15 02 85 / 52 (722) 2-14 31 62, Ext.120
Correo: cciottig@unemex.mx



EVIDENCIA DE LOS MECANISMOS DE DIVULGACIÓN – ECATSIG

13) XXI Simposio Mexicano – Polaco: Transformaciones territoriales: vulnerabilidad, resiliencia y ordenación territorial, 03 al 05 de septiembre de 2018



14) 2º Mapatón Here Maps . UAEMéx, 19 de septiembre de 2018

En el marco de la celebración del
 48º Aniversario de la Facultad de Geografía de la Universidad Autónoma del Estado de México
 A través del Cuerpo Académico de Geoinformática y Ciencia de Datos Geoespaciales



**Mapatón
UAEMEX**

1. Crea una cuenta en mapcreator.here.com
2. Escribe a MapCreatorMexico@here.com indicando la dirección con que te diste de alta.

Miércoles 19 de septiembre de 2018

PROGRAMA
09:00-16:00 HRS.

Martin Vilarchao	Oficina de Buenos Aires, Arg.
"Geografía y planeación de proyectos"	
María José Huitrón	Oficina de CDMX, Méx.
"Geografía y teledetección de cambios"	
José Carlos Bonini	Oficina de Londrina, Bra.
"Geografía y crowdsourcing"	
Óscar Villanueva Valdés (*)	Oficina de CDMX, Méx.
"Geografía y bases de datos"	
Jorge Cárdenas López	Oficina de Bogotá, Col.
"Geografía y management"	

• Iniciaremos con una plática por parte del Ing. Adrián Tamaki sobre Mapas HERE Technologies y su uso en el Sector Público.

• Tendremos videollamadas con personal de HERE Technologies relatando qué hace un geógrafo en su país

• Puedes traer tu laptop o usar el equipo de cómputo de la facultad

• Participa con nosotros

• ¡Habrán sorpresas!

here

(*) Egresado de la Licenciatura en Geoinformática de la UAEMéx

Conferencia inicial: 09:00 hrs., Auditorio Jaime Humberto Graniel Graniel. Videoconferencias: en los recesos del evento, salas de cómputo E1 y E2



EVIDENCIA DE LOS MECANISMOS DE DIVULGACIÓN – ECATSIG

15) 4to. Congreso internacional sobre Resiliencia, territorios y gobernanza. Vinculación con la sociedad, 22 al 24 de enero de 2019



16) 5as. Jornadas México y 11as. Jornadas Latinoamericanas y del Caribe gvSIG, 15 y 16 de agosto de 2019

"Geotecnologías, contribuyendo a la solución de problemas del territorio"

5tas. JORNADAS MÉXICO Y LAS 11vas. JORNADAS LATINOAMERICANAS Y DEL CARIBE DE gvSIG

Ponencias y Talleres: **15 y 16 de agosto 2019**
 Universidad de Guanajuato
 Sede Belén, División de Ingenierías.

Inscripciones y talleres gratuitos
 fecha límite para entregar trabajos **15 de mayo**

Taller	Profesor
"Introducción gvSIG"	Ing. Alvaro Anguix Alfaro . Director gvSIG
"gvSIG avanzado y novedades"	Ing. Alvaro Anguix Alfaro . Director gvSIG
"Introducción a la programación en aplicaciones geospaciales: de Python a Jython"	Dr. Ángel Marqués Mateu. Universidad Politécnica de Valencia
"Introducción Análisis Espacial con R"	Dr. Jean Francois Mas Causse. Centro de Investigaciones en Geografía Ambiental, UNAM.

<http://www.gvsig.com/es/eventos/jornadas-lac/2019>



17) VI Workshop de la Red Iberoamericana de Observación Territorial. Desafíos de la ordenación territorial, planeación integral y gobernanza en Iberoamérica en el siglo XXI, 26 al 28 de agosto de 2019

PRESENTACIÓN

La ordenación territorial, la planeación integral y la nueva gobernanza, son temas que deben coadyuvar en el logro de los objetivos de desarrollo sustentable (ODS), que incidan en políticas públicas con mayor impacto territorial, mediante la coordinación desde un punto de vista vertical (multinivel) como horizontal (entre políticas sectoriales). Todo ello de forma democrática y eficiente a través de una participación proactiva de la sociedad.

La planificación del desarrollo territorial sostenible, es uno de los ejes principales para abordar los desafíos y problemas que aquejan a la sociedad contemporánea como: el cambio climático, abasto alimentario, crecimiento desordenado de las ciudades, riesgos naturales, vulnerabilidad social, que demandan a los actores globales y locales nuevas políticas y estrategias para la propuesta de alternativas de solución integrales en el territorio.

Esto representa un reto para los intelectuales, técnicos, tomadores de decisiones y la sociedad en materia de la cohesión y el desarrollo territorial sostenible. Por lo que se requiere de replanteamientos de conceptos, teorías, metodologías, nuevas prácticas, y a la vez nuevas formas de relación entre diversos actores que son más necesarias para combinar desarrollo, crecimiento y sostenibilidad mediante el mejor y más inteligente aprovechamiento del capital territorial disponible en cada uno de los espacios geográficos.



VI Workshop

DE LA RED IBEROAMERICANA DE OBSERVACIÓN TERRITORIAL



TEMÁTICA

Desafíos de la ordenación territorial, planeación integral y gobernanza en Iberoamérica en el siglo XXI

EJES TEMÁTICOS

1. Competitividad versus Justicia Territorial
2. Sistemas y dinámicas territoriales: revisando las interrelaciones urbano-rurales
3. Sistemas de apoyo a la toma de decisiones: instrumentos, técnicas, métodos, experiencias de participación, manejo de la información y educación
4. El territorio y su ordenación en la agenda política
5. Seguridad territorial y procesos de adaptación en el territorio



Universidad Autónoma del Estado de México

VI Workshop
de la Red Iberoamericana de observación territorial (RIDOT)

Universidad Autónoma del Estado de México
Sede: Facultad de Geografía Toluca, México,
26, 27 y 28 de agosto de 2019
Email: ridot2019@hotmail.com
<http://www.ridot.unqu.edu.ar/vi-workshop>

COMITÉ ORGANIZADOR
Universidad Autónoma del Estado de México
Facultad de Geografía
Facultad de Planeación Urbana y Regional
Facultad de Ciencias políticas y sociales
Facultad de Arquitectura y Diseño

FECHA IMPORTANTE:
Envío de trabajos completos: ampliación al 25 de junio de 2019. Publicación del libro digital con ISBN (en trámite).
El envío de trabajos debe hacerse al correo: ridot2019@hotmail.com







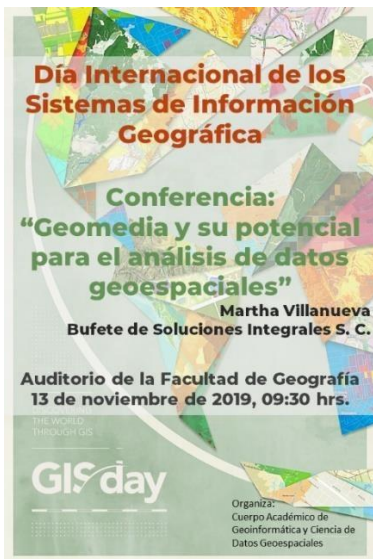


EVIDENCIA DE LOS MECANISMOS DE DIVULGACIÓN – ECATSIG

18) 3er Mapatón Here Maps . UAEMéx, 10 de octubre de 2019



19) Celebración del Día Internacional de los Sistemas de Información Geográfica (GIS Day) 2019, 13 de noviembre de 2019



20) 5to, Congreso Internacional sobre Ordenación Territorial y Gobernanza: Una revisión desde los Objetivos de Desarrollo Sostenible, 22 al 24 de enero de 2020



5to. Congreso Internacional sobre Ordenación territorial y gobernanza: Una revisión desde los Objetivos de Desarrollo Sostenible
22, 23 y 24 de enero de 2020

5to. Congreso Internacional sobre Ordenación territorial y gobernanza: Una revisión desde los Objetivos de Desarrollo Sostenible

Facultad de Geografía, Cerro de Coatepec, Ciudad Universitaria, Toluca, México, los días 22, 23 y 24 de enero de 2020

Objetivos:

- ✓ Afianzar las líneas de investigación de la Red, transformaciones territoriales, vulnerabilidad y gobernanza para consolidar plataforma de investigación.
- ✓ Analizar problemáticas específicas sobre vulnerabilidad, resiliencia y ordenamiento territorial.
- ✓ Propiciar trabajo colaborativo entre las instituciones e investigadores integrantes de la Red.
- ✓ Adelantar temas afines a la Red Internacional de Territorios Sustentabilidad y Gobernanza en México y Polonia (RETESYG)



RELATORÍA DE DIVULGACIÓN DE PRODUCTOS DE INVESTIGACIÓN

En mayo de 2019 se invitó al Dr. Eduardo Giesen, del Colectivo Viento Sur de Chile y experto en megaproyectos y movimientos sociales. En el marco de la estancia de investigación, el 6 de mayo, se realizó el Foro Megaproyectos y resistencias sociales, en la Facultad de Geografía de la UAEM, una rueda de prensa que contó con gran cobertura mediática y apariciones en diversos medios de comunicación, con la participación de diferentes movimientos sociales. Se realizó un recorrido de campo a la zona de estudio y se participó como organizadora, ponente y participante del del Foro: “A diez años de la emergencia química en Apaxco y Atotonilco de Tula” y en la “Cuarta Asamblea del Frente de Comunidades en Contra de la Incineración”, en Atotonilco de Tula, Tula y Atitalaquia, Hidalgo y Apaxco, Estado de México 4 y 5 de mayo de 2019.

FORO MEGAPROYECTOS Y RESISTENCIAS SOCIALES
LUNES 6 DE MAYO 11:00
Facultad de Geografía
 Universidad Autónoma del Estado de México

CONFERENCIA MAGISTRAL
EDUARDO GIESEN AMTMANN (CHILE)
 Miembro del colectivo Viento Sur con más de 20 años de experiencia en el estudio y la organización de la zona de estudio que atentó a la incineración de residuos.

PONENCIAS

- Incineración en Cementerías**
 (Estado de México)
 Erika Intermyrson Pérez-Tolosa
 (Coahuila de Zaragoza)
- Autopsia Yucatán-Huasteca**
 (Yucatán, Huasteca)
 Compañía Mexicana de Cementos
 (Estado de Yucatán)
- Desaparecidos en favor de la oligarquía**
 (Estado de México)
- Identificación y privatización del espacio público**
 (Estado de México)
- Estado de México**
 (Estado de México)

JUSTICIA SOCIOAMBIENTAL IYA!

RUEDA DE PREGUNTAS
"INCINERACIÓN DE RESIDUOS EN CEMENTERAS EN EL EDO. MEX."
 Lunes 6 de mayo 9:00 hrs.
 Sala B3, Facultad de Geografía

#decs



Conferencia de prensa:
"INCINERACIÓN EN CEMENTERAS EN EL ESTADO DE MÉXICO"
 Lunes 6 de mayo 9:00 hrs.
 SALA B3, FACULTAD DE GEOGRAFÍA
 Ciudad Universitaria, Centro de Estudios s/n, Av. Vicente Guerrero esquina Blvd. Adolfo López Mateos, CP 50110, Toluca
 Estacionamiento Gratuito, Estacionamiento B, Facultad de Geografía

RUEDA "RECOLTEC"
 Conferencia para dar a conocer los resultados de la investigación sobre el uso del suelo en la zona de estudio, con el objetivo de generar conciencia y promover la participación ciudadana en la toma de decisiones.

Participan:
 Fundación Aplanxte, Apaxco Estado de México,
 Eduardo Giesen, GAIA, Global Alliance for Incineration Alternatives, Chile
 Jorge Tadeo Vargas, LIDECES
 Brisa Carrasco, Facultad de Geografía, UAEM

#decs

4 SABADO MAYO APAXCO CENTRO

A 10 AÑOS: RESISTIMOS

FOR NUESTRO FUTURO Y NUESTRO PRESENTE
 POR NUESTRO FUTURO Y NUESTRO PRESENTE SAREMOS MÁS FUERTES

charlas conferencias
EXPLANADA MUNICIPAL
3:00-7:00


#decs



En noviembre de 2017, se organizó el III Encuentro Internacional Contra la Incineración, Apaxco, Estado de México, contando con la presencia de activistas internacionales que participaron en diversas actividades de vinculación académica y comunitaria, cómo recorridos de campo, reuniones y foros en la zona de estudio. Se realizó también una conferencia de prensa en la ciudad de México. Los participantes extranjeros que estuvieron en la reunión provenían de Chile, España, El Salvador e Italia, activistas que comparten luchas con los grupos locales, lo que permitió establecer lazos de comunicación y solidaridad y fortalecer las luchas en la región. El primer Encuentro Internacional Contra la Incineración se realizó en Barletta Italia en 2013, el segundo en Montcada, España en 2015, el tercero en Apaxco Atotonilco, México en 2017 y el cuarto en San Salvador en 2020.



En octubre de 2017, se invitó a realizar una estancia de investigación al Dr. Paul Connett, de la St. Lawrence University, NY, Estados Unidos, para llevar a cabo un ciclo de 4 conferencias en el Frente Auténtico del Trabajo (Ciudad de México), el Centro Regional de Cultura (Apaxco, Estado de México), la Universidad Autónoma Metropolitana-Xochimilco (Ciudad de México) y Facultad de Geografía, Universidad Autónoma del Estado de México (Toluca, Estado de México), al igual que para dar un recorrido de campo y una reunión con las comunidades afectadas por la incineración en cementeras y realizar una rueda de prensa.



EVIDENCIA DE LOS MECANISMOS DE DIVULGACIÓN – ECATSIG



En mayo de 2016 la investigadora organizó la Visita académica de los especialistas Raúl Montenegro (Córdoba, Argentina) y Carlos Arribas (Alicante, España). En el marco de la misma se realizó la Reunión Internacional Impactos Territoriales y Socioambientales de los Megaproyectos: Perspectivas científicas y Reivindicaciones Sociales, en la Facultad de Geografía de la UAEM en Toluca, Estado de México. Al igual que un recorrido de campo por la zona de estudio y conferencia de prensa, organizada por los grupos comunitarios afectados, en las que se hicieron protestas en las empresas que afectan a las comunidades y los especialistas dieron dos conferencias a las comunidades.



De dicha estancia académica y eventos, se tiene como productos la publicación de dos libros



Edición del libro: *Megaproyectos urbanos y productivos. Impactos socio-territoriales*. Brisa Carrasco, coordinadora, Toluca: UAEMex, 2017, ISBN:978-607-422-806-9, ISBN: 978-607-422-807-6. 294 p.

<http://ri.uaemex.mx/bitstream/handle/20.500.11799/65706/MEGAPROYECTOS%20electr%C3%B3nico.pdf?sequence=1&isAllowed=y>

Edición del libro: *Respuestas comunitarias ante conflictos territoriales. Casos de estudio en México y Latinoamérica*. Brisa Carrasco, coordinadora, Toluca: UAEMex, 2017, ISBN:978-607-422-804-5, ISBN: 978- 607-422-805-2. 207 p.

<http://ri.uaemex.mx/bitstream/handle/20.500.11799/65696/respuestas%20comunitarias%20V%20Elect.pdf?sequence=1&isAllowed=y>